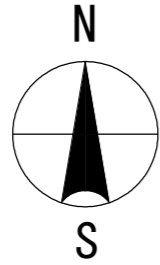
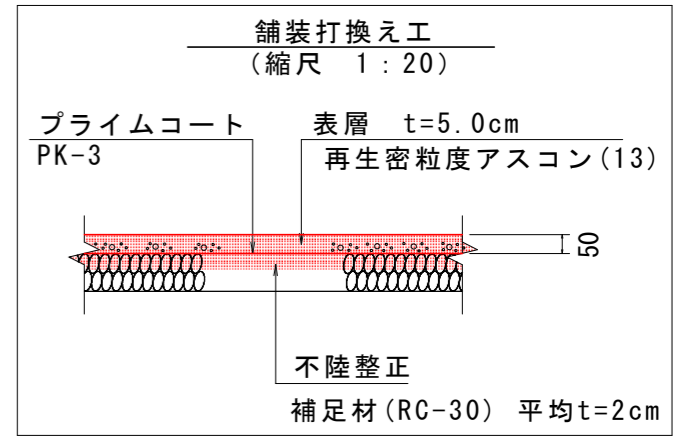
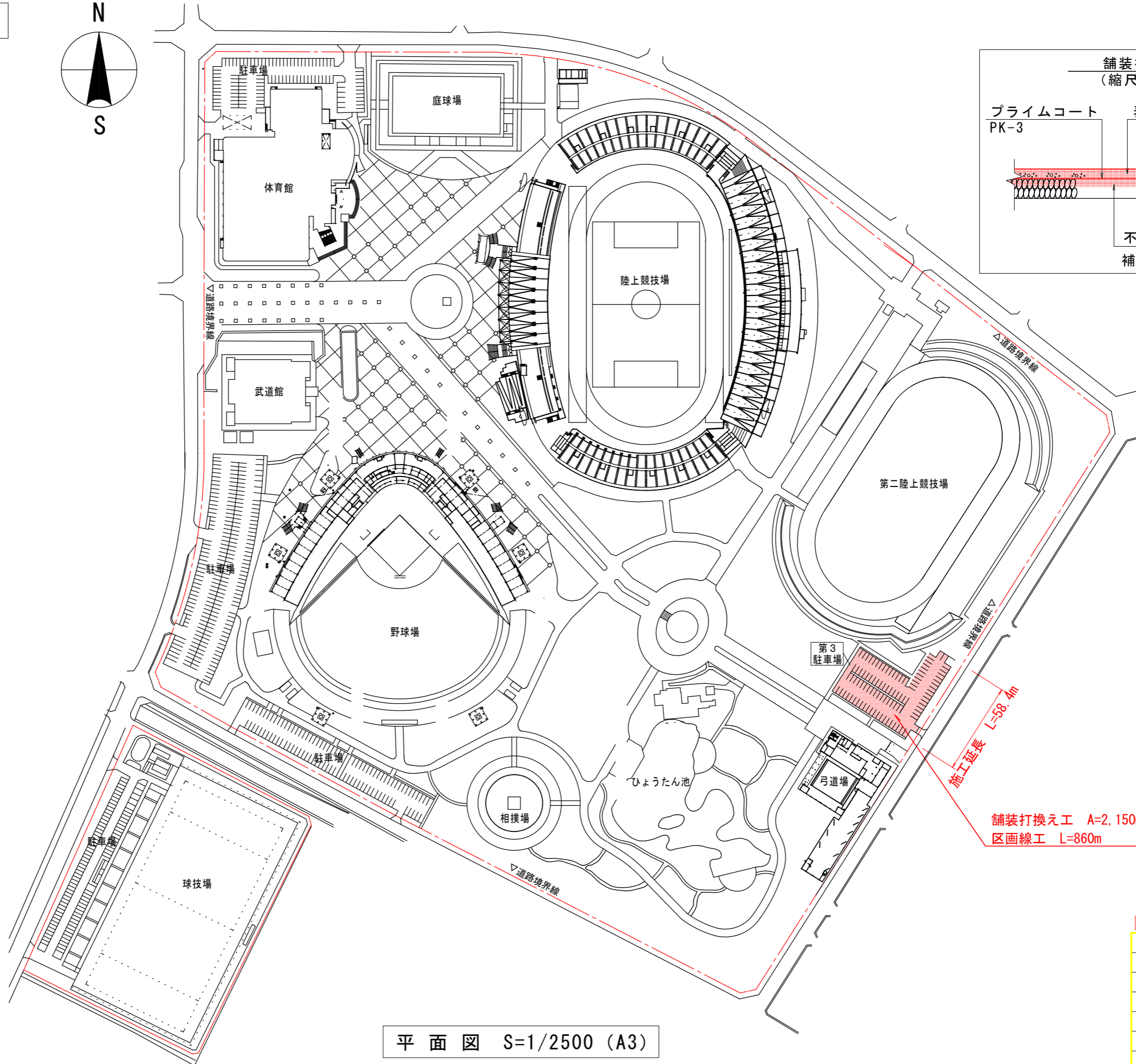


鳴門総合運動公園



0 50m 100m



施工延長 L=58.4m

舗装打換え工 A=2,150m²
区画線工 L=860m

平面図 S=1/2500 (A3)

実施設計図面			
工事名	R3徳土 鳴門総合運動公園 鳴・撫養立岩 駐車場舗装工事		
路線名等	鳴門総合運動公園		
工事箇所	鳴門市撫養町立岩		
図面名	平面図		
縮尺	図示	図面番号	1 / 1
会社名			
事業者名	徳島県東部県土整備局(徳島)		